




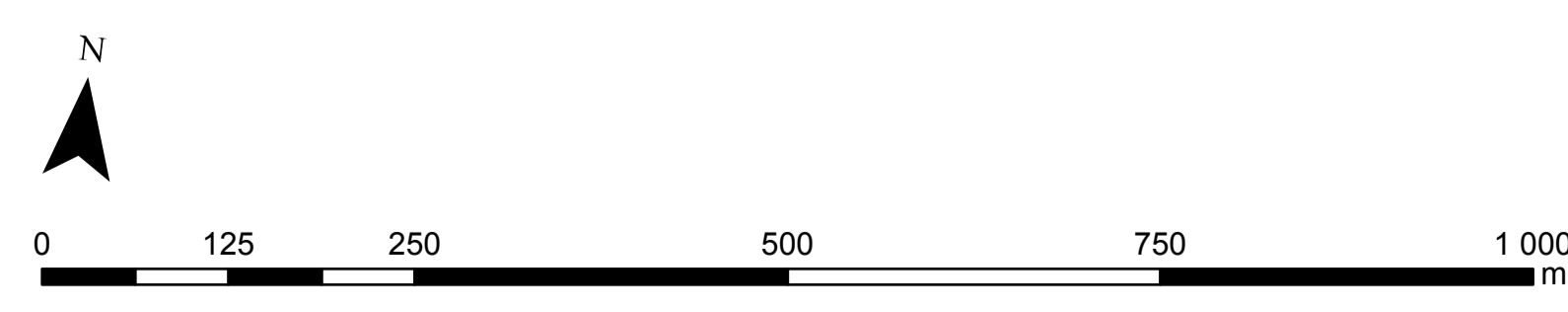
### LEGENDA

-  Řešené území
-  Plochy a koridory s možností vyvlastnění  
Veřejně prospěšné stavby technické infrastruktury

## ÚZEMNÍ PLÁN OŘECHOV ÚPLNÉ ZNĚNÍ PO VYDÁNÍ ZMĚNY Č. 1

ZÁZNAM O ÚČINNOSTI	
SPRÁVNÍ ORGÁN, KTERÝ VYDAL POSLEDNÍ ZMĚNU:	ZASTUPITELSTVO OBCE OŘECHOV
POŘADOVÉ ČÍSLO POSLEDNÍ ZMĚNY:	1
DATUM NABYTÍ ÚČINNOSTI POSLEDNÍ ZMĚNY:	12. 1. 2023
POŘIZOVATEL:	OBECNÍ ÚŘAD OŘECHOV
OPRÁVNĚNÁ ÚŘEDNÍ OSOBA POŘIZOVATELE:	JANA DIVIŠOVÁ, STAROSTKA OBCE OŘECHOV
PODPIS A OTISK ÚŘEDNÍHO RAZÍTKA:	

ZODPOVĚDNÝ PROJEKTANT:	 ING. ARCH. EVA KOMENDOVÁ, ČKA 4743
VYPRACOVAL:	ING. ARCH. EVA KOMENDOVÁ, ING. ARCH. MIROSLAV DVOŘÁK
ZAKÁZKOVÉ ČÍSLO:	04 04 /2022
DATUM:	PROSINEC 2022
MĚŘÍTKO:	1:5000



## VÝKRES VEŘEJNĚ PROSPĚŠNÝCH STAVEB, 3 OPATŘENÍ A ASANACÍ